

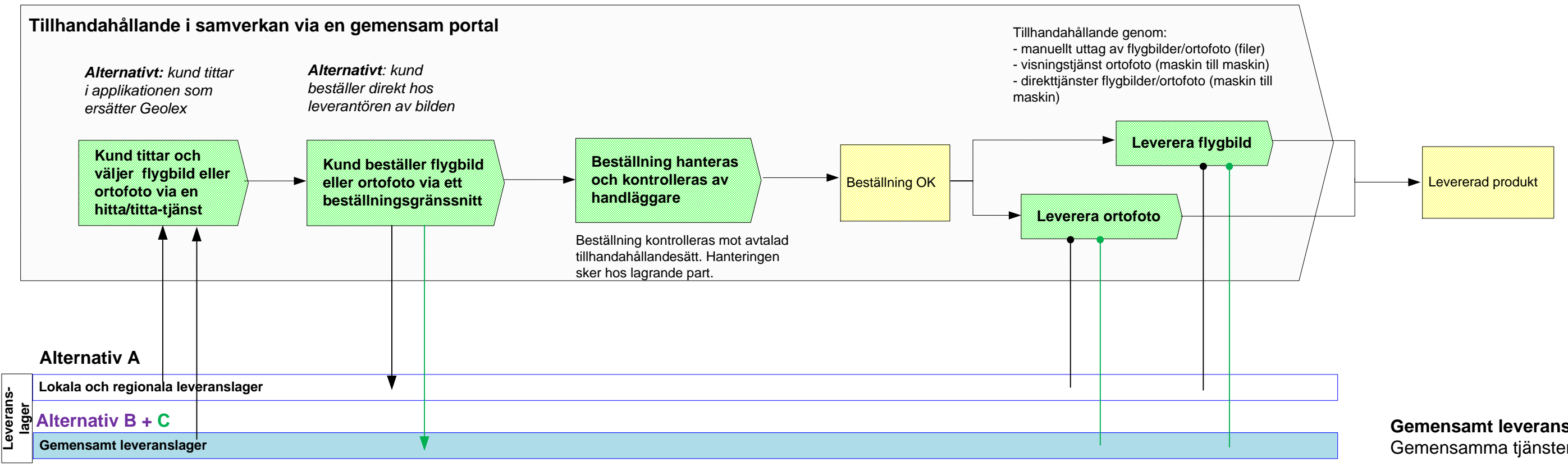
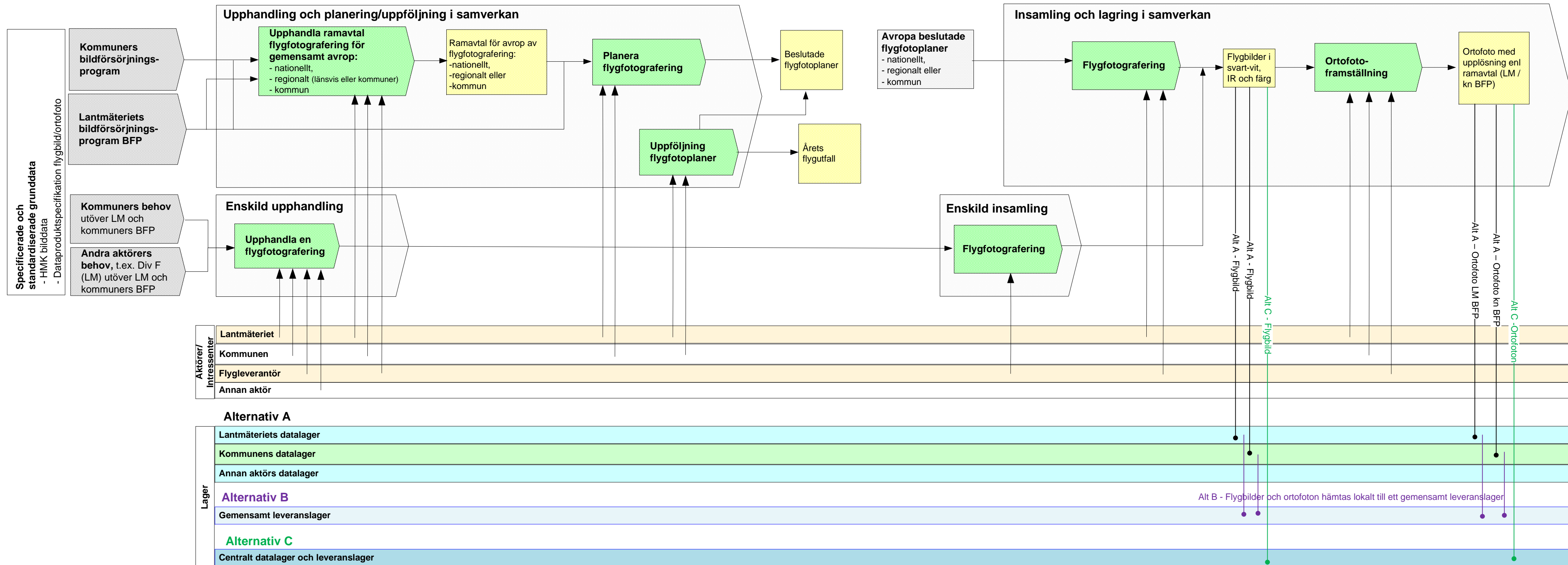
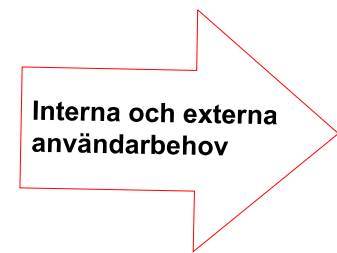
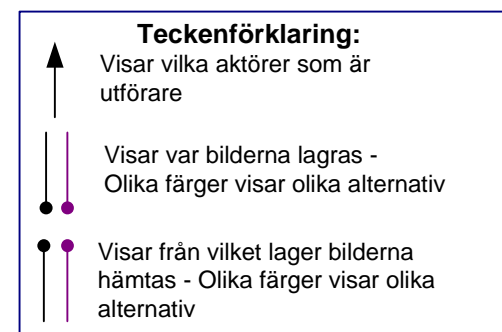
# Nationell bildförsörjning

## Sammanhållen samverkansprocess för Flygbild/Ortofoto

Process framtagen i samverkansprojektet Svensk geoprocess

2014-10-31, version 1.0

Anna Wallin, Lantmäteriet



- Användare av flygbild och ortofoto:**
- \* Kommunala förvaltningar
  - miljö/hälsa
  - tekniska kontor
  - markförvaltning
  - GIS-samordning
  - bygglov
  - fysisk planering, översiktsplanering
  - m.fl
  - \* Fastighetsbildning
  - \* Kvalitetsarbete fastighet
  - \* Kris- och beredskap/blåljus
  - \* Infrastrukturbbyggare
  - \* Privata sektorn

**Gemensamt leveranslager:**  
Gemensamma tjänster och visningstjänster m.m