

Aviseringar till kommunen via utredningsmarkeringar

Både Kommunsamverkan ABT och Lantmäteriet i egen regi kan avisera ajourhållningsfrågor till kommunen. Det gör dem genom att sätta en så kallad utredningsmarkering med någon av nedanstående koder.

Utredningsmarkeringar från Lantmäteriet








Kod	Användning
Byggnad_saknas	Byggnad syns i flygbild men är inte inmätt.
Byggnad_felaktig_geometri	Felaktig geometri på byggnad.
Byggnad_övrigt	Övrig kommentar till kommunen.

Markeringen placeras mitt i den aktuella byggnaden. En fastighetsbeteckning följt av husnummer och eventuellt en beskrivning av problemet skickas med som attribut. Lantmäteriets handläggare skickar filerna till kommunens kontaktperson i kommunens koordinatsystem.






Byggnadsmanér

Kommunsamverkan ABT kan även behöva ställa frågor angående byggnadsgeometrier och skickar då ofta en bild på byggnaderna i fråga. Nedan följer därför en förklaring till de olika manéren som används.




Detta manér används när vi läser in byggnaderna från kommunens byggnadsleverans hos Lantmäteriet innan någon förändring gjorts av objekten.

-  Bostad
-  Verksamhet
-  Samhällsfunktion
-  Industri
-  Ekonomi
-  Komplement
-  Övrig byggnad

När byggnaderna är lagrade i Lantmäteriets databas används dessa manér. De har ett streckat raster och olika färg beroende på vilket ändamål byggnaden har.

-  Bostad
-  Verksamhet
-  Samhällsfunktion
-  Industri
-  Ekonomi, Kompl., Övrig byggnad

Övriga objekt som finns i databasen efter att kommunen registrerat dessa i LINA.

-  Planerad
-  Gällande under utredning
-  Schablon, Bostad
-  Schablon, Verksamhet
-  Schablon, Samhällsfunktion
-  Schablon, Industri
-  Schablon, Ekonomi, Kompl., Övrig byggnad