





















## Symboler i kartstödet

Funktion	Symbol	Beskrivning
Sökning		Sök en specifik plats i landet. Du kan söka på exempelvis en ort, en sjö eller en koordinatpunkt i WGS84 (gps-koordinater). Sökfunktionen ger ett mer exakt resultat om du redan är inzoomad i närheten av den plats du söker. Om du vill hitta till Stortorget i Gävle kan du söka på Gävle, Stortorget. Om du inte får något resultat kan det bero på att du är för långt utzoomad i kartan. Klicka då först på standard kartvy för att zooma in så du ser hela Sverige.
Visas som alternativ när du aktiverar sökfunktionen		Zoomar in till din aktuella plats. För att det ska fungera behöver du ha tillåtit att webbläsaren kan se din plats.
Zooma in		Förstörar kartbilden.
Zooma ut		Förminskar kartbilden.
Standard kartvy		Zoomar ut/in kartan till en vy över hela Sverige.
Visa hjälptext		Visar en kort hjälptext om hur du använder kartstödet och gör enklare sökningar med sökverktyget.
Hämta koordinater från filer		Är dina bilder geotaggade? Då kan du använda den här funktionen för att automatiskt placera ut punkter i kartan på de platser du har fotograferat.
Kartväljare		Välj bakgrundskarta. Du kan välja mellan kartvy och ett ortofoto (flygbild). Du kan tända och släcka visning av fastighetsindelning och dina inritade punkter, polygoner och rektanglar. <b>Tillgängliga lager:</b> Ritning, fastighetsindelning, ortofoto, topografiska webbkartan. <i>Lagret fastighetsindelning visas endast från skala 1:50 000.</i>
Välj geoobjekt		Markera det objekt du vill ändra eller ta bort.

Funktion	Symbol	Beskrivning
Välj med rektangel		Markera med rektangel det objekt eller område med ritningar som du vill ändra eller ta bort.
Välj med lasso		Markera med lasso det objekt eller område med ritningar som du vill ändra eller ta bort.
Rita en punkt		Placera ut en punkt som markerar den plats du har fokuserat på i materialet. Används till exempel för att markera ett hus du har fotograferat inför en försäljning.
Polygon		Rita ett område som du har fokuserat på.
Rektangel		Rita ett område som du har fokuserat på. <i>Klicka, håll in och dra för att välja hur stort området ska vara eller dubbelklicka i kartan för att få förutbestämd storlek på området.</i>
Ångra		Är endast aktiv när du ritar eller redigerar en punkt, polygon eller rektangel.
Upprepa		Är endast aktiv när du ritar eller redigerar en punkt, polygon eller rektangel.
Ritningar		Visar alla inritade objekt på kartan. Inritade objekt visas som typ av objekt inom parentes följt av ett identifieringsnummer. Ett gps-taggat foto som lagts till visas som (Plats): Filnamn.
Rensa kartan		Raderar alla inritade objekt på kartan.
Spara		Sparar din inritade kartsbild på ansökan och stänger kartstödet.
Ta bort objekt		Endast aktiv om punkt eller polygon/rektangel är markerat.